

*Hyvinkään liikenne oy*

# Talviaikataulut

Hyvinkään paikallisliikenne | 6.8.2025 alkaen



# Sisällysluettelo

**Matkaliput ja hinnat** .....3-5

**Matka- ja kausikorttien käyttöehdot ja ohjeet**..... 6

**Linjakartta** ..... 7

**Linja 1** ..... 8-9

Uudenmaankatu - (Sairaala / Vehkoja) - Hyvinkäänkylä

**Linja 2** ..... 10-11

Sahanmäki - Mustamännistö - Maauimala

**Linja 2A** .....10-11

Hämeenkatu - Mustamännistö - Sahanmäki

**Linja 3** ..... 12-13

Talvisilta - (Konecranes / Kone) - Veikkari

**Linja 4** ..... 14-15

Sillankorvankatu - Hakalanmäki - Hakala

**Linja 5** ..... 16-17

Sillankorvankatu - Pavinmäki - Martti

**Linja 6** ..... 18-19

Vaiveronkatu - (Sveitsi) - Paavola

**Linja 7** ..... 20-21

Jokelankatu - Hakakallio - Metsäkalteva

**Linja 8** ..... 22-23

Onnelan logistiikkakeskus - Sahanmäen teollisuusalue

**Linjat 10, 11 ja 12** ..... 24-25

Hyvinkää - Kytäjä, Hyvinkää - Ridasjärvi ja Hyvinkää - Jokela

**Palvelulinjat P1 - P8** ..... 26-27

# Matkakorttien ja lippujen hinnat

Hyvinkään paikallisliikenteen matka- ja kausikortin voit ostaa sekä tehdä korttiin lisälatauksia verkkokaupassamme. Kortteihin voi tehdä lisälatauksia myös busseissa kuljettajalta, jolloin maksuvälineenä on käytettävä käteistä. **Uusi kortti on tilattava verkkokaupasta kotiin tai ostettava toimistoltamme.** Palvelulinjoilla käytössä paikallisliikenteen liput ja hinnat.

**Paikkuri-mobiililipulla** voit ostaa lippuja suoraan älypuheliminesi. Lipun voi ostaa kätevästi myös toiselle sovelluksen käyttäjälle, esim. perheenjäsenelle. Maksutavaksi voit valita pankki- tai luottokorttimaksun, mobiilimaksun, MobilePayn tai Epassi -työmatkaedun. Lataa paikkuri maksutta sovelluskaupasta!



## Hinnasto 1.1.2026 (sis. alv. 13,5%)

KERTALIPUT	
Aikuiset	3,50 €
Lapset 4-11 v.	1,50 €
MATKA- JA KAUSIKORTIT	
Aikuisten matkakortti 20 matkaa	52 €
Aikuisten matkakortti 40 matkaa	84 €
Aikuisten kausikortti 30 päivää	63 €
Lasten 4-11 v. matkakortti 20 matkaa	20 €
Lasten 4-11 v. kausikortti 30 päivää	30 €
Nuorten 12-24 v. matkakortti 20 matkaa	41 €
Nuorten 12-24 v. kausikortti 30 päivää	45 €
Koululaisten lukukausikortti	80 €

## Lipun voimassaoloaika

Bussilippu on voimassa 60 min lipun ostohetkestä ja sen voimassaoloaikana voi vaihtaa paikallisliikenteen linjalta toiselle. Bussiin saa nousta lipun voimassaoloaikana ja jatkaa päätepysäkille asti, vaikka lippuun merkitty voimassaoloaika päättyisi matkan aikana.

## Muut Hyvinkään paikallisliikenteessä voimassa olevat liput:

- Matkahuollon myymät valtakunnalliset bussiliput.
- Uudenmaan ja Hämeen alueen kausi- ja sarjaliput. Myynti Matkahuollosta.
- Liityntälippu VR:n junavuoroille. Myynti bussissa junalipun voimassaoloajaksi.

Lisätietoa verkkosivuilta: [www.hyvinkaanliikenne.fi](http://www.hyvinkaanliikenne.fi)

## Maksut matkatavaroista:

Polkupyörä tai sähköpotkulauta 1,50 €. Otetaan kyytiin, mikäli voidaan kuljettaa muita matkustajia haittaamatta ja autoa turmelematta.

## Maksutta kuljetetaan

- Lastenvaunut, joissa on alle 4-vuotias lapsi
- Kaksi alle 4-vuotiaista lasta maksavan aikuisen seurassa
- Normaalit käsimatkatavarat, jotka voi linja-autoon helposti sijoittaa (Paino enintään 20 kg)
- Taittopolkupyörä omassa kantopussissaan
- Sukset ja sauvat nippuun sidottuna ja huolellisesti kuljetettuna
- Tavalliset ja vaarattomat lemmikkieläimet eläimen saattajan vastuulla
- Rollaattori
- Opaskoira tai avustajakoira

## Vaihtoyhteydet rautatieasemalla

Ajoaikapäätepysäkeiltä rautatieasemalle (tai päinvastoin) on paikallisliikenteen linjoilla (nro. 1–8) noin 12–15 minuuttia. Esim. päätepysäkiltä klo 12.00 lähteviltä vuoroilta on yhteys rautatieasemalta klo 12.15 lähteville vuoroille. **Vaihtoyhteyttä ei ole samalle linjalle, josta auto on tulossa. Esimerkiksi asemalta lähtevä linjan 5 auto ei odota asemalle saapuvaa linjan 5 autoa.**

## Linjanumerot

Kullekin reitille on oma linjanumeronsa. Bussin linjatunnuksessa näkyy ajettavan linjan numero ja suunta, sekä päätepysäkiltä lähdettäessä ajettavan linjan numero ja suunta johon bussi jatkaa rautatieasemalta. Palvelulinjat on numeroitu tunnuksilla **P1 – P8**.

## Juhlapyhien liikenne

Joulu-aatto	24.12.	Lauantain aikataulu, päättyen klo 14.
1. Joulunpäivä	25.12.	Ei liikennettä
2. Joulupäivä	26.12.	Sunnuntain aikataulu
Uudenvuodenaatto	31.12.	Arkipäivän aikataulu
Uudenvuodenpäivä	1.1.	Sunnuntain aikataulu
Pääsiäisperjantai	3.4.	Sunnuntain aikataulu
Pääsiäislauantai	4.4.	Lauantain aikataulu
Pääsiäispäivät	5.4. ja 6.4.	Sunnuntain aikataulu
Muina juhlapyhien aattona arkipäivän aikataulut ja pyhinä sunnuntai-aikataulut.		

## Aikataulun merkien selitykset


**Ma-Pe** Arkipäivinä, maanantai-perjantai

**La** Lauantaisin

**Su** Sunnuntaisin ja pyhäpäivinä

**P1-P8** Palvelulinjat

 Linjan vakioreitit, linjat väritunnistein

 Poikkeama vakioreitiltä, aikataulussa lisämerkintä


 Reitien kulkusuunta

 Rautatieasema

 Kirkko

 Uimapaikka

 Pysäkki vakioreitillä

 Pysäkki poikkeavalla reitillä

# Matka- ja kausikorttien käyttöehdot ja ohjeet

**1. KORTTIMAKSU** Fyysisestä kortista peritään 5 euron korttimaksu, jolla kortti ostetaan omaksi tilaamalla se lippuverkkokaupan kautta kotiin tai ostamalla se Hyvinkään Liikenteen toimistosta. Korttiin ladataan uusia kausia tai matkoja verkkokaupassamme, toimistossamme tai bussissa käteisellä.

**2. KAUSIKORTIT** (30 päivän kausikortti, nuorisokortti ja koululaisten lukukausikortti) ovat henkilökohtaisia. Korttiin on merkittävää henkilötiedot, muuten lippu ei ole voimassa. Matkustettaessa on henkilöllisyys tarvittaessa todistettava. Kortti viedään lukijalaitteen eteen ja laitteen näytöstä voit samalla tarkistaa kortin voimassaoloajan.

**KOULULAISTEN** lukukausikorttia varten on oppilaalle luotava digitaalinen matkatili oppilaan tiedoilla Hyvinkään Liikenteen lippuverkkokaupassa. Koululaiskortti ostetaan kirjautumalla oppilaan matkatilille, jolloin koululaiskortti tulee tarjolle lippukauppaan. Kun lippuostus on tehty, on QR-lippu heti käytettävissä kirjautumalla matkatilille mobiililaitteen selaimella. Digitaalisen QR-lipun voi halutessaan vaihtaa perinteiseksi fyysiseksi matkakortiksi oman koulun kansliassa tai Hyvinkään Liikenteen toimistolla.

**3. MATKAKORTIT** (20 tai 40 matkaa, lapset 20 matkaa) ovat voimassa ensimmäisestä leimauksesta 2 vuotta. Korteilla voi matkustaa myös useampi henkilö. Kortti viedään lukijalaitteelle ja kuitataan kortilta haluttu määrä matkoja. Kortin matkat ovat voimassa 60 min leimauksen jälkeen. Vaihdettaessa bussista toiseen lippu leimataan uudelleen. Laite ei vähennä kortilta matkaa, mikäli edellinen matka on vielä voimassa. Lukijalaitteen näytöstä voi leimauksen yhteydessä tarkistaa jäljellä olevien matkojen määrän.

**4. KORTIN KATOAMINEN TAI RIKKOUTUMINEN** Liikennöitsijä ei vastaa kortin katoamisesta eikä huolimattoman käytön tai säilytyksen johdosta rikkoutuneista korteista. Kortin kadotessa voidaan se poistaa käytöstä kortin numeron perusteella.

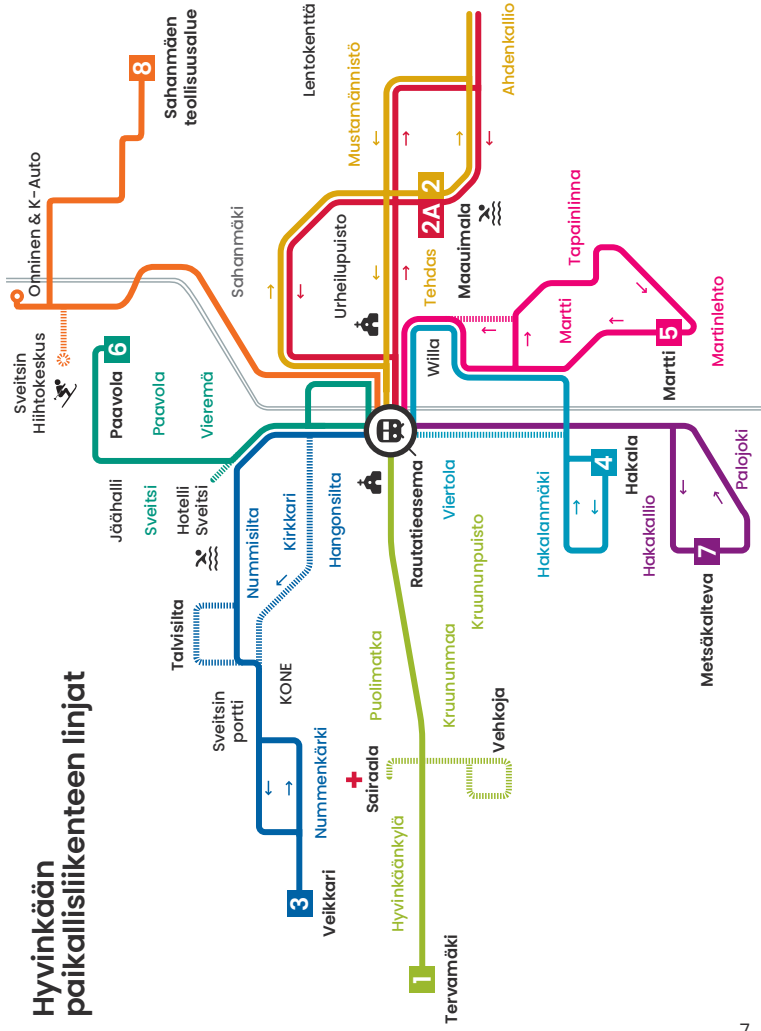
**5. VÄÄRINKÄYTTÖTAPAUKSISSA** matkasta veloitetaan kertamaksu ja otetaan kortti pois. Lippusovelluksen väärinkäyttötapauksissa ostettu lippu lukittuu ja sen käyttö estyy.

## Näin matkustat sujuvasti

- Osta ja lataa matka- tai kausikorttisi verkkokaupassamme tai käytä Paikkuri-sovellusta!
- Pyrkiessäsi linja-autoon pysäkilltä, nosta kätesi merkiksi siten, että kuljettaja ehtii sen havaita. Pimeään aikaan käytä heijastinta tai valoa helpottamaan näkyvyyttä.
- Varaa tasarahaa, mobiililippu tai matkakortti valmiiksi ennen autoon nousemista.
- Anna poistumismerkki kyllin ajoissa ja varmista ettet jätä omaisuuttasi bussiin.
- Käytä etuovea kyytiin noustessa ja takaovea autosta poistuttaessa.

Lisätietoa verkkosivuilta: [www.hyvinkaanliikenne.fi](http://www.hyvinkaanliikenne.fi)

# Hyvinkään paikallisiikenteen linjat



# Rautatieasema – Sairaala/Vehkoja – Hyvinkäänkylä

Rautatieasemalta						
Ma-Pe			La		Su	
05		:45				
06		:12 :45		:45		
07	:05	:12 :45				
08	:05	:12 :45	:00	:45		
09	:05	:15 :45		:45	:45	
10	:00	:15 :45		:45	:45	
11	:05	:15 :45		:45	:45	
12	:15	:45 :50	:15	:45	:45	
13	:15	:45 :47	:15	:45	:45	
14	:15	:28 :45	:15	:45	:45	
15	:15	:16 :45	:15	:45	:45	
16	:05	:15 :45		:45	:45	
17	:05	:15 :45	:05	:45	:45	
18	:10	:15 :45		:45	:45	
19	:10	:15 :45		:45	:45	
20		:15 :45		:45	:45	
21	:15	:40 :45		:45	:45	
22						

Hyvinkäänkylästä						
Ma-Pe			La		Su	
05		:30				
06	:00	:25 :45				
07	:00	:25 :30	:00		:50	
08	:00	:25 :30				
09	:00	:20 :30	:00		:55	
10	:00	:30 :45				:00
11	:00	:30	:00			:00
12	:00	:30 :30	:00	:30	:25	:00
13	:00	:30 :30	:00		:30	:00
14	:00	:30 :30	:00		:30	:00
15	:00	:30 :45	:00		:30	:00
16	:00	:30 :30	:00		:55	:00
17	:00	:30 :55	:00			:00
18	:00	:30	:00			:00
19	:00	:30	:00			:00
20	:00	:30	:00			:00
21	:00	:15 :30	:00			:00
22	:00		:00			:00



Sairaalan kautta



Vehkojan kautta

**:00** Allieviivatut Linjan 45 Hyvinkää–Rajamäki vuorot, Korsisaari Oy liikennöi ja vastaa aikataulusta. Vuoroilla kelpaavat Hyvinkään Liikenteen lipputuotteet.

# Rautatieasema

Linja-autopysäkki



Vanha kirkko  Linjala

Kipinä Yhteiskoulu

Laurea

Martinkatu

Hevosmiehenkatu

Kirjavantolppa

Puolimatkan koulu

Kruununmaa

Kruununmaa

Sairaala th

Vehkojan koulu

Palloiluhalli

**Vehkoja**

 **Sairaala**

Salmentie

Esantie

Kaskentien risteys

Riistapolku

Lohjanseläntie

Koivuntie

Hyvinkäänkylä

Hyvinkäänkylä

Hyvinkäänkylän koulu

Maaseutuopisto

1

Tervamäki

## REITTI:

RAUTATIEASEMA -  
Uudenmaank. -  
(Sairaala / Vehkoja -)  
Hyvinkäänkylä -  
TERVAMÄKI -  
Hyvinkäänkylä -  
(Sairaala / Vehkoja -)  
Uudenmaank. -  
RAUTATIEASEMA

2

## Rautatieasema – Sahanmäki – Maaumala

2A

## Rautatieasema – Maaumala – Sahanmäki

Rautatieasemalta				
Ma–Pe			La	Su
05		:45		
06	:20	:45		
07	:15	:45		
08	:15	:45		
09	:15		:15	
10	:15		:15	:15
11	:15		:15	
12	:15	:45	:15	:15
13	:15	:45	:15	:15
14	:15	:45	:15	
15	:15	:45	:15	:15
16	:15	:45	:15	:15
17	:15	:45	:15	:15
18	:15		:15	:15
19	:15		:15	
20	:15		:15	
21	:15			

Maaumalasta				
Ma–Pe			La	Su
05		:30	:58	
06		:28	:56	
07		:26	:56	
08		:26	:56	
09		:26		:26
10		:26		:26
11		:26		:26
12		:26		:26
13	:00	:26		:26
14	:00	:26		:26
15	:00	:26		:26
16	:00	:26		:26
17	:00	:26		:26
18	:00	:26		:26
19		:26		:26
20		:26		:26
21		:26		



2A LINJA

# Rautatieasema

Linja-autopysäkki



2

2A



## Maauimala



2A

2

### REITTI:

RAUTATIEASEMA -  
Hämeenk. -  
Kauppalank. -  
Munckink. -  
MAAUIMALA -  
Ahdenkallionk. -  
Kenraalinkulma -  
Kirkkotie -  
Hämeenk. -  
RAUTATIEASEMA

# Rautatieasema – Talvisilta – Veikkari

Rautatieasemalta				
Ma-Pe		La	Su	
05		:45		
06	:12	:45		
07	:12	:45		
08	:15	:45	:15	
09	:15	:45	:45	
10		:45	:45	:45
11		:45	:45	:45
12	:15	:45	:45	:45
13	:15	:45	:45	:45
14	:15	:45	:45	
15	:15	:45		:45
16	:15	:45	:45	:45
17	:15	:45	:45	:45
18	:15	:45	:45	
19		:45	:45	
20		:45		

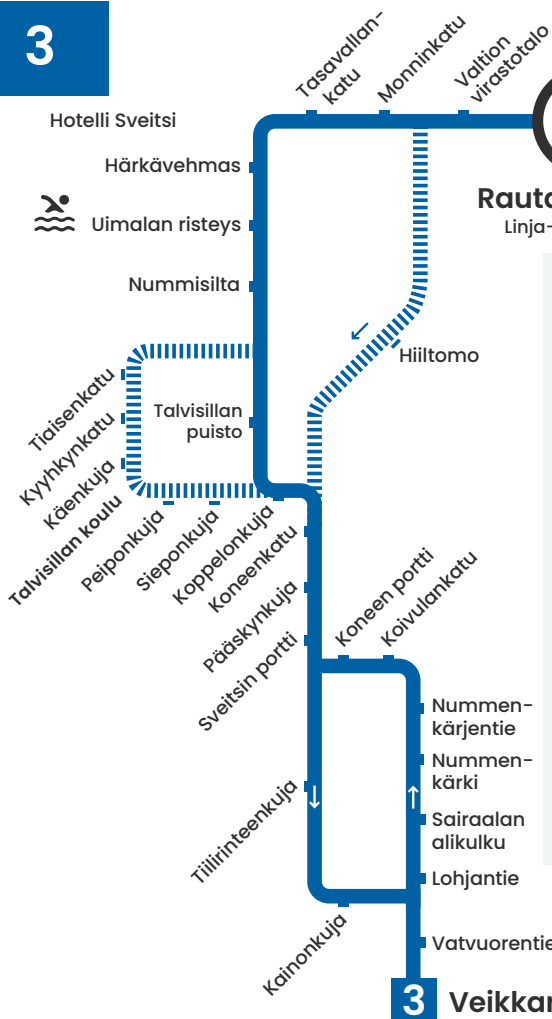
Veikkarista				
Ma-Pe		La	Su	
05	:30	:58		
06	:25	:58		
07	:25	:58		
08	:25	:58	:25	
09	:25	:58	:55	
10		:58	:55	:55
11		:58	:58	:55
12	:28	:58	:55	:55
13	:28	:58	:58	:58
14	:28	:58	:58	
15	:28	:58		:58
16	:28	:58	:58	:58
17	:28	:58	:58	:58
18	:28	:58	:58	
19		:58	:58	
20		:58		



Siltakatu – Läntinen Yhdystie – Hellelorpankatu – Lohjantie – Hangontie



Talvisillan / Heleniuksenkadun kautta

**3**

**Rautatieasema**  
Linja-autopysäkki

**REITTI:**

- RAUTATIEASEMA -
- Siltak. -
- Vaiveronk. -
- Aleksis Kivenk. -
- Nummisillank. -
- (Heleniuksenk. -)
- Talvisillank. -
- Läntinen Yhdystie -
- Hellelorpankatu -
- Lohjantie -
- Hangontie -
- VEIKKARI -
- Hangontie -
- Koivulank. -
- Kuumolank. -
- Läntinen Yhdystie -
- Talvisillank. -
- (Heleniuksenk. -)
- Nummisillank. -
- Aleksis Kivenk. -
- Vaiveronk. -
- Siltak. -
- RAUTATIEASEMA

# Rautatieasema – Hakalanmäki – Hakala

Rautatieasemalta				
Ma-Pe			La	Su
05		:45		
06	:20	:45		
07	:15	:45		
08	:15	:45		
09	:15		:15	
10	:15		:15	
11	:15		:15	:15
12	:15	:45	:15	:15
13	:15	:45	:15	:15
14	:15	:45	:15	:15
15	:15	:45	:15	:15
16	:15	:45	:15	:15
17	:15	:45	:15	:15
18	:15			:15
19	:15		:15	:15
20	:15			
21	:15		:15	

Hakalasta				
Ma-Pe			La	Su
05	:30	:58		
06	:28	:58		
07	:28	:58		
08	:28	:58		
09	:28		:28	
10	:28		:28	
11	:28		:28	:28
12	:28	:58	:28	:28
13	:28	:58	:28	:28
14	:28	:58	:28	:28
15	:28	:58	:28	:28
16	:28	:58	:28	:28
17	:28	:58	:28	:28
18	:28			:28
19	:28		:28	:28
20	:28			
21	:28		:28	



Hakalasta suoraan Jokelankatua pitkin rautatieasemalle.  
EI KULJE KESKUSTAN KAUTTA, VÄLITÖN VAIHTOYHTEYS  
ASEMALTA KESKUSTAAN.

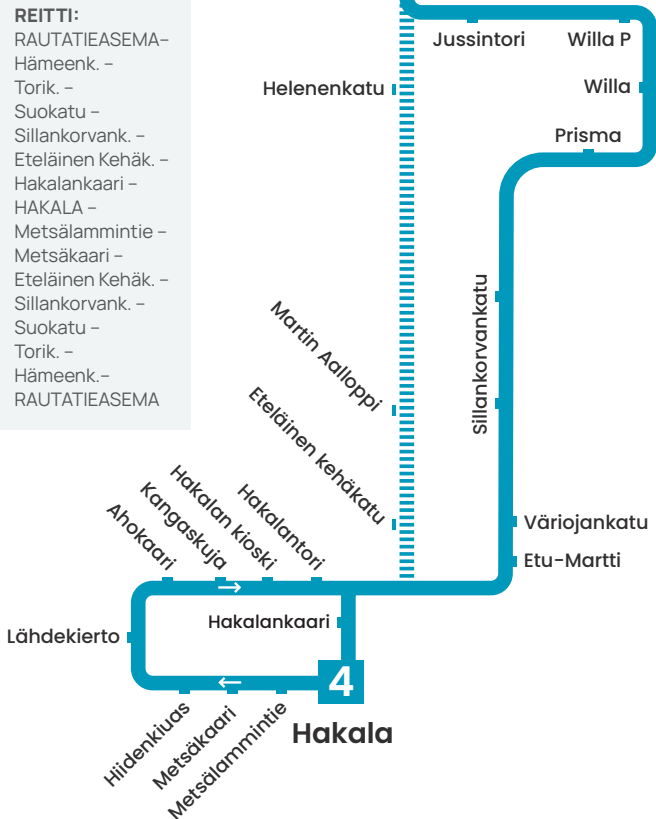
# Rautatieasema

Linja-autopysäkki



## REITTI:

RAUTATIEASEMA -  
 Hämeenk. -  
 Torik. -  
 Suokatu -  
 Sillankorvank. -  
 Eteläinen Kehäk. -  
 Hakalankaari -  
 HAKALA -  
 Metsälammintie -  
 Metsäkaari -  
 Eteläinen Kehäk. -  
 Sillankorvank. -  
 Suokatu -  
 Torik. -  
 Hämeenk. -  
 RAUTATIEASEMA



# Rautatieasema – Tapainlinna – Martti (Martinlehto)

Rautatieasemalta				
Ma-Pe			La	Su
05		:45		
06	:15	:45		
07	:15	:45	:45	
08	:15	:45	:45	
09	:15	:45	:45	
10		:45	:45	:45
11		:45	:45	:45
12	:15	:45	:45	:45
13	:15	:45	:45	:45
14	:15	:45	:45	:45
15	:15	:45	:45	:45
16	:15	:45	:45	:45
17	:15	:45	:45	:45
18	:15	:45	:45	:45
19		:45	:45	
20		:45	:45	
21		:45		
22	:15			

Martista (Martinlehto)				
Ma-Pe			La	Su
05		:30		
06	:00	:28		
07	:00	:28		
08	:00	:30	:00	
09	:00	:30	:00	
10	:00		:00	
11	:00		:00	:00
12	:00	:30	:00	:00
13	:00	:30	:00	:00
14	:00	:30	:00	:00
15	:00	:30	:00	:00
16	:00	:30	:00	:00
17	:00	:30	:00	:00
18	:00	:30	:00	:00
19	:00		:00	:00
20	:00		:00	
21	:00		:00	
22	:00			



Lähtöaika Tapainlinnan pysäkillä

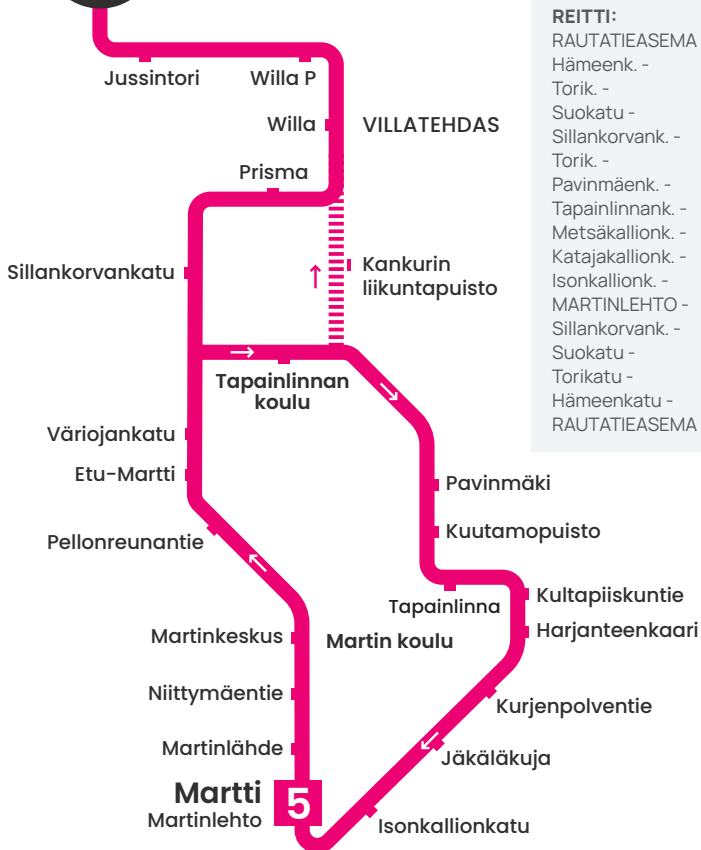


Torikadun kautta (Ei aja Suokatua)





## Rautatieasema


Linja-autopysäkki



## Rautatieasema - Paavola

Rautatieasemalta				
Ma-Pe		La	Su	
05		:45		
06	:20	:45		
07	:15	:45	:15	
08	:15	:45	:15	
09	:15	:45	:15	
10	:15	:45	:15	:15
11	:15	:45	:15	:15
12	:15	:45	:15	:15
13	:15	:45	:15	:15
14	:15	:45	:15	:15
15	:15	:45	:15	:15
16	:15	:45	:15	:15
17	:15	:45	:15	:15
18	:15		:15	:15
19	:15		:15	:15
20	:15		:15	:15
21	:15		:15	:15
22	:15		:15	:15 

Paavolasta				
Ma-Pe		La	Su	
05	:30	:58		
06	:28	:58		
07	:28	:58	:28	
08	:28	:58	:28	
09	:28	:58	:28	
10	:28	:58	:28	:28
11	:28	:58	:28	:28
12	:28	:58	:28	:28
13	:28	:58	:28	:28
14	:28	:58	:28	:28
15	:28	:58	:28	:28
16	:28	:58	:28	:28
17	:28	:58	:28	:28
18	:28		:28	:28
19	:28		:28	:28
20	:28		:28	:28
21	:28		:28	:28
22			:28	:28 

 Rautatieasemalta tarvittaessa  
Hotelli Sveitsin kautta

 Paavolasta Hotelli Sveitsin kautta

 Ajetaan kutsuliikenteenä, TILAA KULJETUS [hyvinkaanliikenne.fi/kutsu](http://hyvinkaanliikenne.fi/kutsu)



## Rautatieasema – Hakakallio – Metsäkalteva

Rautatieasemalta				
Ma-Pe			La	Su
05				
06		:45		
07	:20	:45		
08	:15	:45		
09	:15			
10	:15	⊙	:15	:15
11	:15	⊙	:45	
12	:15		:45	
13	:15		:45	
14	:15		:45	:15
15	:15		:45	
16	:15			:15
17	:15	⊙		
18	:15	:45	⊙	:15
19		:45	⊙	:15
20		:45	⊙	:15
21				

Metsäkaltevasta					
Ma-Pe				La	Su
05		:30			
06	:00	⊙	:30	:55	
07		:25	:55		
08		:25	:55		
09		:25			
10		:25	⊙	:25	:25
11		:25	⊙	:55	
12		:25		:55	
13		:25		:55	
14		:25		:55	:25
15		:25		:55	
16		:25			:25
17		:25	⊙		
18		:25	:55	⊙	:25
19			:55	⊙	:25
20				:25	
21	:05	⊙			



### TILAA KULJETUS

Kutsuliikenteen kyydit tilataan reitin varrella olevalle pysäkillä osoitteessa: [hyvinkaanliikenne.fi/kutsu](http://hyvinkaanliikenne.fi/kutsu)

# Rautatieasema

Linja-autopysäkki



## REITTI:

RAUTATIEASEMA -  
 Jokelankatu -  
 Hakakalliontie -  
 Kravunarkunkatu -  
 METSÄKALTEVA -  
 Kaltevantie -  
 Jokelankatu -  
 RAUTATIEASEMA



## Rautatieasema – Onnela – Sahanmäen teollisuusalue

Rautatieasemalta
Maanantai – Perjantai
05:15
05:45
06:45
07:45
08:45
11:45
13:45 ●
14:45 ●
15:45 ●
16:45 ●
17:45
21:45

Sahanmäen teollisuusalueelta
Maanantai – Perjantai
06:15
07:15
08:15
09:15
12:15
14:15
15:15
16:15
17:15 ◆
18:15 ◆
20:07 ■
22:15 ■

- vuorot ajetaan tarvittaessa Sveitsin Hiihtokeskuksen kautta
- ◆ vuorot ajetaan Sveitsin Hiihtokeskuksen kautta rautatieasemalle
- lähtö Kaupungin varikolta, ajetaan Sveitsin Hiihtokeskuksen kautta

8



**REITTI:**

RAUTATIEASEMA -  
Siltakatu -  
Riihimäenkatu -  
Urakankatu -  
Kauppalankatu -  
Kerkkolankatu -  
Pohjoinen Yhdystie -  
Riihimäentie -  
Pohjoinen Kehätie -  
Kerkkolankatu -  
Tinakatu -  
Varastokatu -  
Niinistökatu -  
SAHANMÄKI

**Rautatieasema**

Linja-autopysäkki

		Koulu	M-P	M-P		Koulu	Koulu	M-P
				Y		N		
Hyvinkää, rautatieas.		7:25	8:45	11:50		13:15	14:20	15:30
Sveitsin portaali		X	X	I		I	I	I
Noppo		I	I	X		13:25	14:30	15:40
Palkkisilta		I	I	X		X	X	X
Kytäjän kirkko		7:40	9:00	T		13:40	14:40	15:50
Livinkylä		X	X	T		I	I	I
Suopelto		I	I	T		I	I	I
Ristikivi		7:50	9:10	T		X	X	X
Kytäjän koulu		8:00	T	T		13:45	14:45	-
Uriikka	6.40	X	X	T		T taksi	T taksi	T
Mustajoentie	X	X	X	T		T taksi	T taksi	T
Patoja	6.50	8:10	9:20	T		T taksi	T taksi	16:00

	M-P	koulu	M-P	M-P	koulu	koulu	koulu	M-P
Patoja	6:50	8:10	9:20	T				16:00
Koirajoki	X	X	X	T				X
Kytäjän koulu	I	8:15	9:25	12:30	12:40	13:45	14:45	I
Ristikivi	X	X	9:30		12:45	13:50	14:55	X
Hapulahti	I	I	I		T taksi	T taksi	T taksi	T
Suopelto	I	I	Tp		I	I	I	T
Livinkyläntie	I	I	Tp		T	T	T	T
Kytäjä kko	7:00	8:20	Tp		12:55	14:00	15:10	16:10
Palkkisilta	X	X	9:45		I	I	I	I
Noppo	7:10	8:30	9:50		I	I	I	I
Sveitsin portaali	I	I	I		X	X	X	X
Hyvinkää, rautatieas.	7:25	8:40	10:00 keskusta		13:15	14:20	15:25	16:30

N = Ajetaan tarvittaessa Nopon koulun kautta

Tp = Ajetaan tarvittaessa (Soita autoon p. **050 384 5536**)

T = Ajetaan tarvittaessa, jos kydyissä on menijöitä

T taksi = Tarvittaessa vaihtoyhteys Kytäjän koululta taksilla

X = Ajetaan paikan kautta, mutta ei määritettyä aikaa | = Ei aja paikan kautta

Y = Paluukierros City-Marketin ja Prisman edestä alkaen klo 11.40

# 11 Hyvinkää - Ridasjärvi

Maanantai - Perjantai

# 12 Hyvinkää - Jokela

Maanantai - Perjantai

	M-P*	Koulu*	M-P*	Koulu	Koulu	Koulu	M-P	Koulu	M-P	M-P
Hyvinkää, rautatieas.	6:45			13:15		14:15		15:15	16:15	18:50
Ridasjärvi	I			13:30		14:30		15:30	16:30	19:05
Ahdenkallio	I			13:40		14:40		15:40	16:40	I
Koivukuja	I			X		X		X	T	I
Kaukas	7:10	8:10	9:10	I	13:50	I	14:50	I	I	19:15
Uusikylä	X	X	X	I	X	I	X	I	I	X
Jokela	7:20	8:20	9:20	I	14:05	I	15:05	I	I	19:25
Jokela	7:20	8:20	9:20	I	14:05	I	15:05	I	I	19:25
Takoja	X	X	X	I	X	I	X	I	I	X
Palopuro	X	X	X	I	X	I	X	I	I	X
Hyvinkää, rautatieas.	7:40	8:40	9:40	14:00	14:20	15:00	15:20	16:00	16:55	19:40

	M-P	Koulu	M-P	M-P	Koulu**	Koulu	M-P	Koulu	M-P
Hyvinkää, rautatieas.	7:00	7:45	8:00	8:45	12:20	13:25	14:25	15:20	16:20
Palopuro	I	7:55	I	8:55	X	X	X	X	X
Takoja	I	7:57	I	8:57	X	X	X	X	X
Jokela	I	8:00	I	9:00	12:35	13:40	14:40	15:35	16:35
Jokela	I	8:00	I	9:00	12:35	13:40	14:40	15:35	16:35
Uusikylä	I	X	I	X	X	X	X	X	X
Kaukas	I	8:10	I	9:10	12:45	13:50	14:50	15:45	16:40
Koivukuja	X		X		T			I	
Ahdenkallio	7:15		8:15		T			I	
Ridasjärvi	7:35		8:35		T			I	
Hyvinkää, rautatieas.	7:55		8:57					16:10	

X = Ajaa paikan kautta

I = Ei aja paikan kautta

T = Ajetaan tarvittaessa, jos kydyissä on menijöitä

\* = Ajetaan Takojalla Sudentien kautta

\*\* = Lähtö Hämeenkadun koululta 12:10

# Palvelubussi

## Aikataulu 6.8.2025 alkaen

Palvelulinjat on tarkoitettu kaikille helpottamaan asiointimatkoja keskustaan. Bussiin on helppo nousta sekä kuljettaa ostostavaroita tai lastenvaunuja. Kuljettaja voi tehdä kutsusta pieniä poikkeamia reitiltä. Soita ja kysy tarkemmin kuljettajalta!

**Soita autoon ja sovi tarkemmin:**

**Linjat P1, P2 ja P8**

**p. 0400 674 673**

**Linjat P3-P6**

**p. 040 764 8244**

<b>P2</b> Kuusipuisto - Sahanmäki	
<b>Maanantai - Perjantai</b>	
Reitti	Meno
Torikatu	10:30
Suokatu	
Munckinkatu	10:40
Karankatu	
Sahanmäenkatu	10:45
Pohjoinen Puistokatu	
Parantolankatu	
Sähkökatu	
Hämeenkatu	
Keskusta, kierros 10:55-11:05	
<b>Paluukierros</b> Citymarketin ja Prisman edestä alkaen <b>klo 12:30</b> .	

<b>P1</b> Viertola - Kruununpuisto	
<b>Maanantai - Perjantai</b>	
Reitti	Meno
Viertolankatu	10:00
Jukolankadun rist.	
Tuomaankatu	10:05
Juhaninkatu	
Kruununpuistonk.	
Eeronkatu	
Martinkatu	10:10
Seittemänmiehenk.	
Pappilankatu	
Helenenkatu	
Keskusta, kierros 10.20-10.30	
<b>Paluukierros</b> Citymarketin ja Prisman edestä alkaen <b>klo 12:00</b> .	

<b>P3</b> Vieremä - Paavola	
<b>Maanantai - Perjantai</b>	
Reitti	Meno
Riihimäenkatu	11:10
Jussilankatu	
Paavola	11:15
Pertuntornit	11:20
Vaiveronkatu	
Vieremänkatu	
Paavolankatu	11:25
Väinölänkatu	
Riihimäenkatu	
Keskusta, kierros 11:30-11:40	
<b>Paluukierros</b> Citymarketin ja Prisman edestä alkaen <b>klo 13:00</b> .	

<b>P4</b>	<b>Martti - Kehränjankatu</b>
<b>Maanantai - Perjantai</b>	
<b>Reitti</b>	<b>Meno</b>
Martti / Väriojankatu	9:50
Etumartinkatu	
Takaniityntie	
Vanha Martti	9:55
Tapainlinnankatu	
Pavinmäenkatu	
Iltamantie	9:55
Kehränjankatu	10:00
Torikatu	
Keskusta, kierros 10.05-10.15	
Paluukierros Citymarketin ja Prisman edestä alkaen klo 11:45.	

<b>P6</b>	<b>Rauhala - (Noppo*) - Vehkoja</b>
<b>Tiistai ja Perjantai</b>	
<b>Reitti</b>	<b>Meno</b>
Uudenmaankatu	
Rauhala	10:30
(Noppo/Tervämäentie)*	10:35*
Uudenmaankatu	
Anttilantie	10:40
Uudenmaankatu	
Kruununkatu	
Kirjavatolppa	10:50
Hyvinkäänkatu	
Keskusta, kierros 10.55-11.05	
Paluukierros Citymarketin ja Prisman edestä alkaen klo 12:15. * Ajetaan tarvittaessa, soita!	

<b>P5</b>	<b>Nummenkärki - Talvisilta- Veteraanitalo</b>
<b>Ma, Ke ja To</b>	
<b>Reitti</b>	<b>Meno</b>
Hangontie	10:35
Lohjantie	
Hellelorpankatu	
Läntinen Yhdystie	
Heleniuksenkatu	10:40
Hyyppäränkatu	
Nummisillankatu	
Veteraanitalo	10:50
Astreankatu	10:55
Riihimäenkatu	
Keskusta, kierros 10.55-11.05	
Paluukierros Citymarketin ja Prisman edestä alkaen klo 12:15.	

<b>P8</b>	<b>Hakala - Vehkoja</b>
<b>Maanantai - Perjantai</b>	
<b>Reitti</b>	<b>Meno</b>
Näädänkatu	11:00
Eteläinen kehäkatu	11:00
Kaskentie	11:05
Uudenmaankatu	
Sairaala (tarvittaessa)	11:10
Salmentie	
Yli-Anttilantie	11:15
Kalevankatu	
Seittemänmiehenkatu	11:20
Keskusta, kierros 11:20-11:30	
Paluukierros Citymarketin ja Prisman edestä alkaen klo 13:00.	

# Tilausajolaskuri.fi

Varaa tilausajo ryhmällesi helposti osoitteesta tilausajolaskuri.fi. Syöttämällä matkan tiedot saat heti hinnan matkallesi.



***Hyvinkään liikenne oy***

Toimisto p. 019 439 690 (ma-pe 8-16)

Muottikatu 3, 05830 Hyvinkää | [www.hyvinkaanliikenne.fi](http://www.hyvinkaanliikenne.fi)